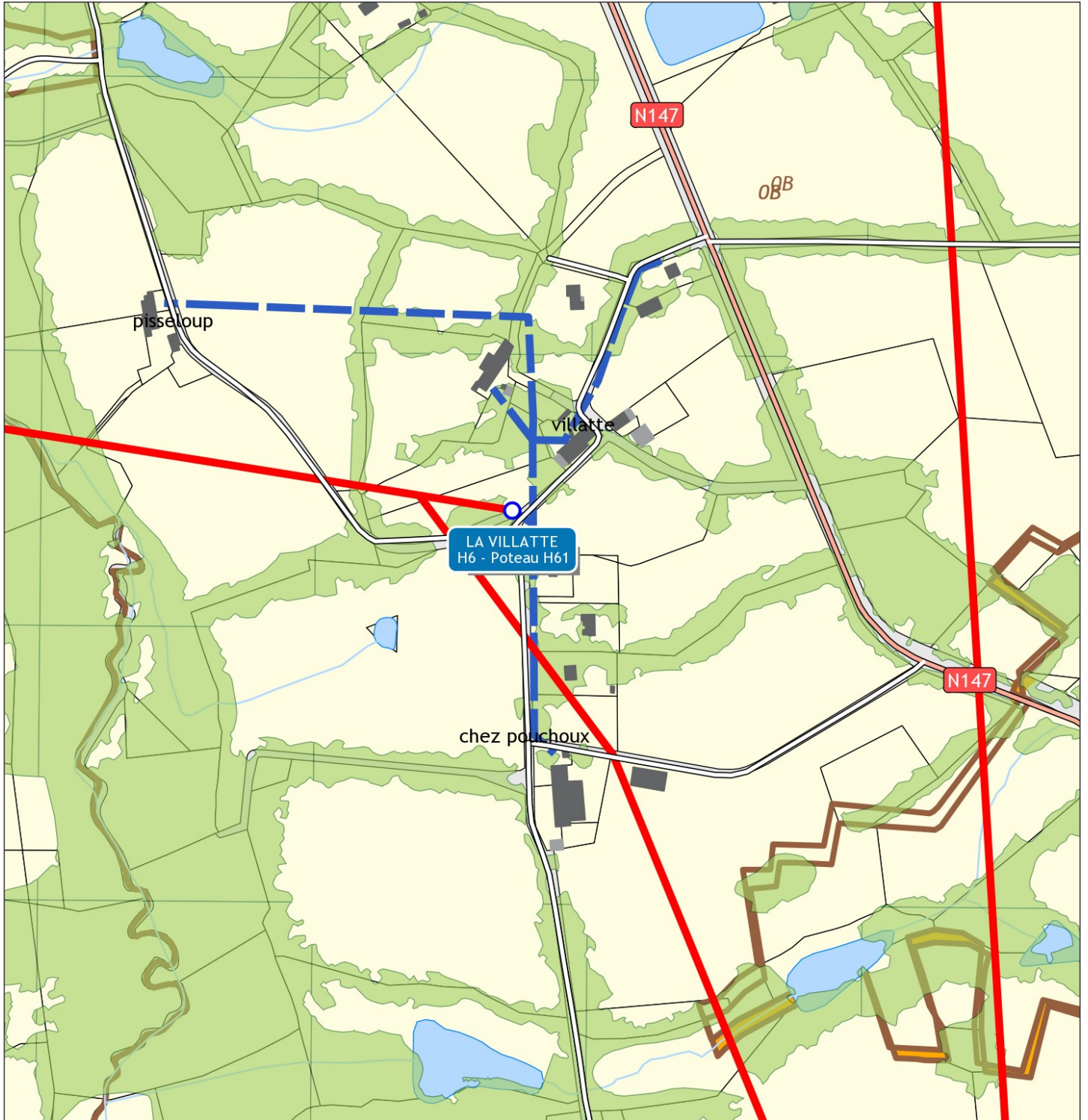


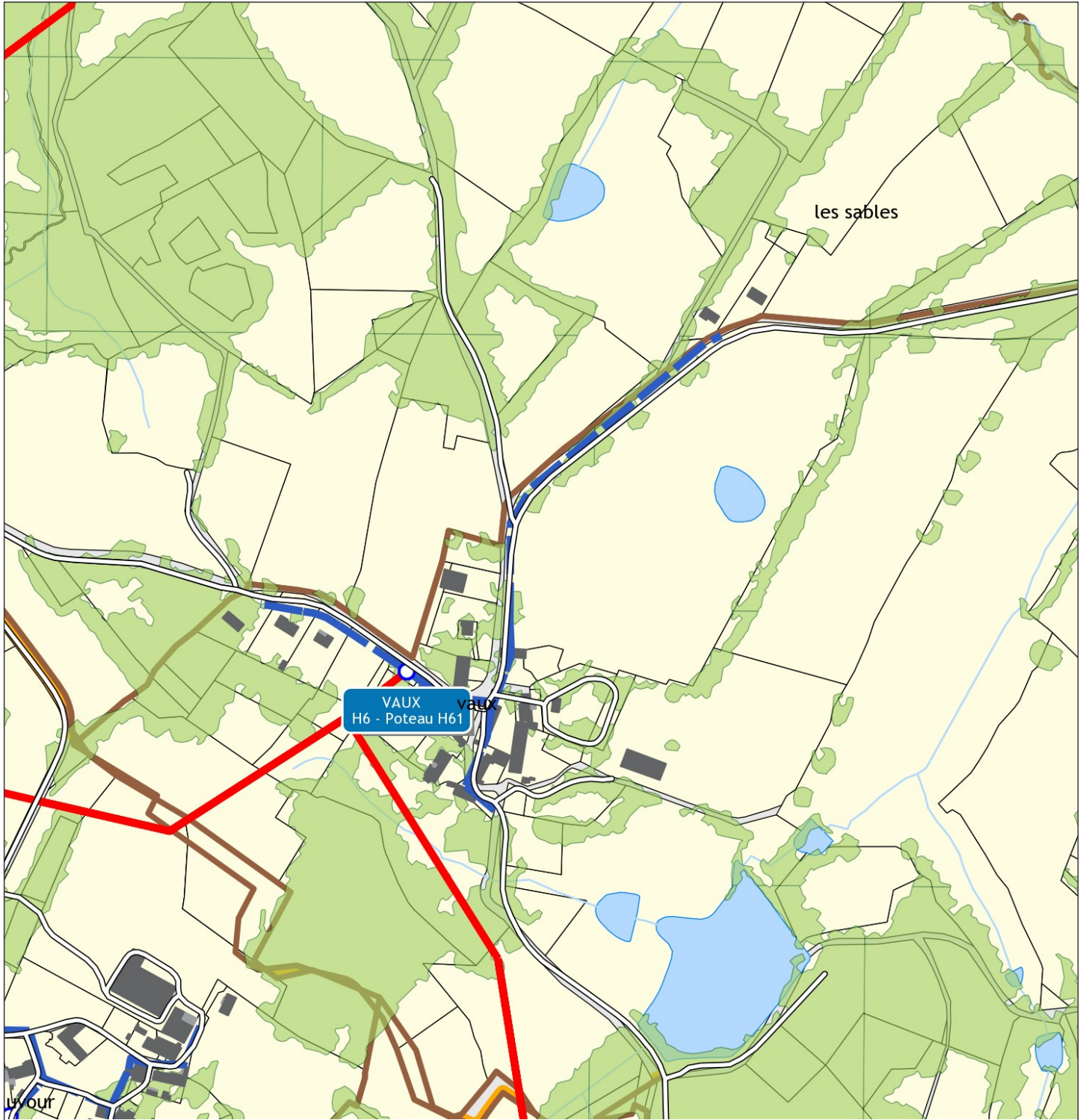


6. ANNEXES

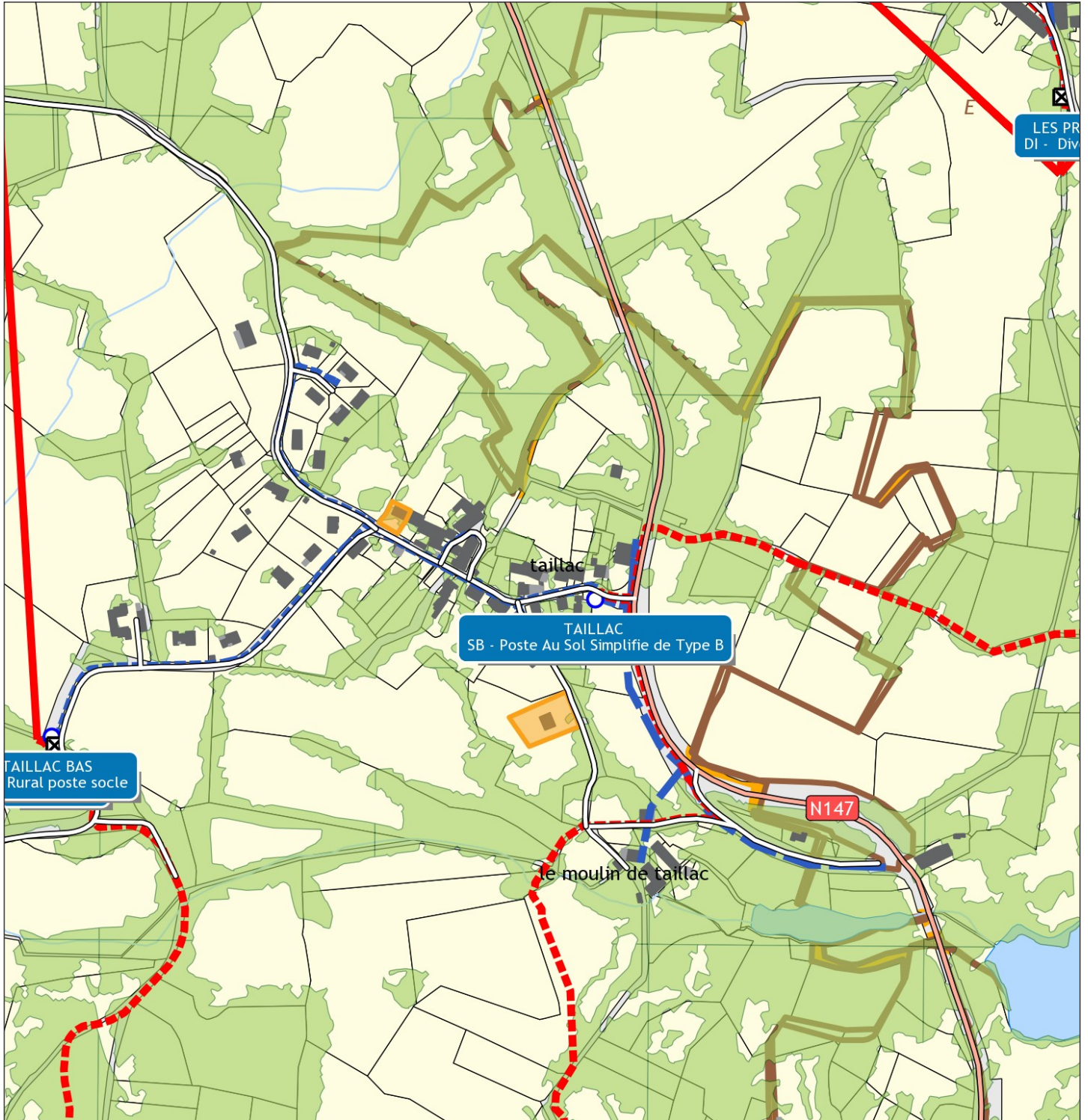
Réseau électrique



Echelle 1: 5000	GéoSeHV	
Date d'édition 16/05/2018		
Projection RGF93 LAMBERT93	source : direction générale des finances publiques - cadastre ; mise à jour : 2017	



Echelle 1: 5000	GéoSeHV	
Date d'édition 16/05/2018		
Projection RGF93 LAMBERT93	source : direction générale des finances publiques - cadastre ; mise à jour : 2017	



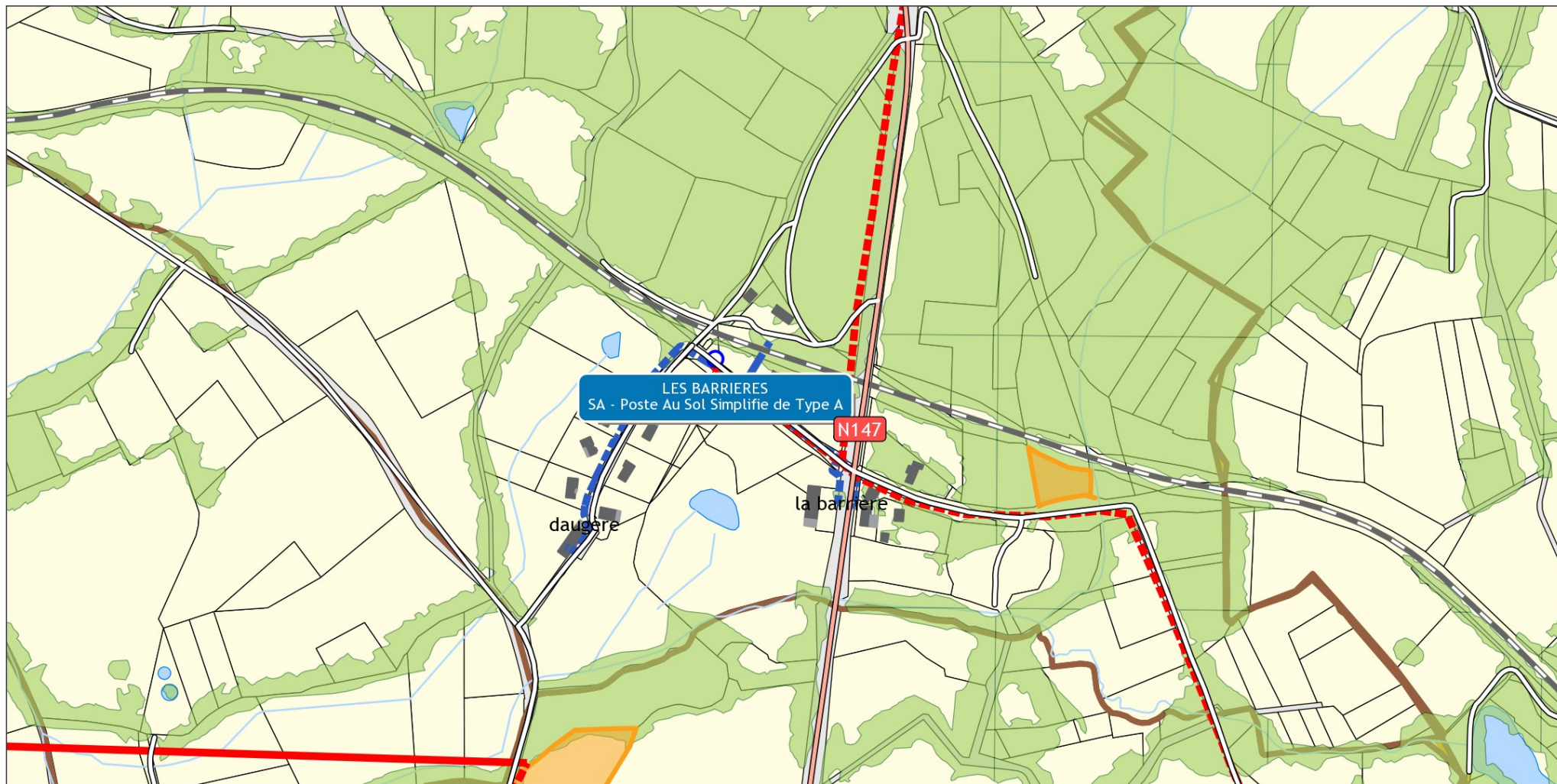
Echelle 1: 5000	GéoSeHV	
Date d'édition 16/05/2018		
Projection RGF93 LAMBERT93		



Echelle 1: 5000	GéoSeHV	
Date d'édition 16/05/2018		
Projection RGF93 LAMBERT93		source : direction générale des finances publiques - cadastre ; mise à jour : 2017



Echelle 1: 5000	GéoSeHV	
Date d'édition 16/05/2018		
Projection RGF93 LAMBERT93	source : direction générale des finances publiques - cadastre ; mise à jour : 2017	



Echelle 1: 5000

Date d'édition
16/05/2018

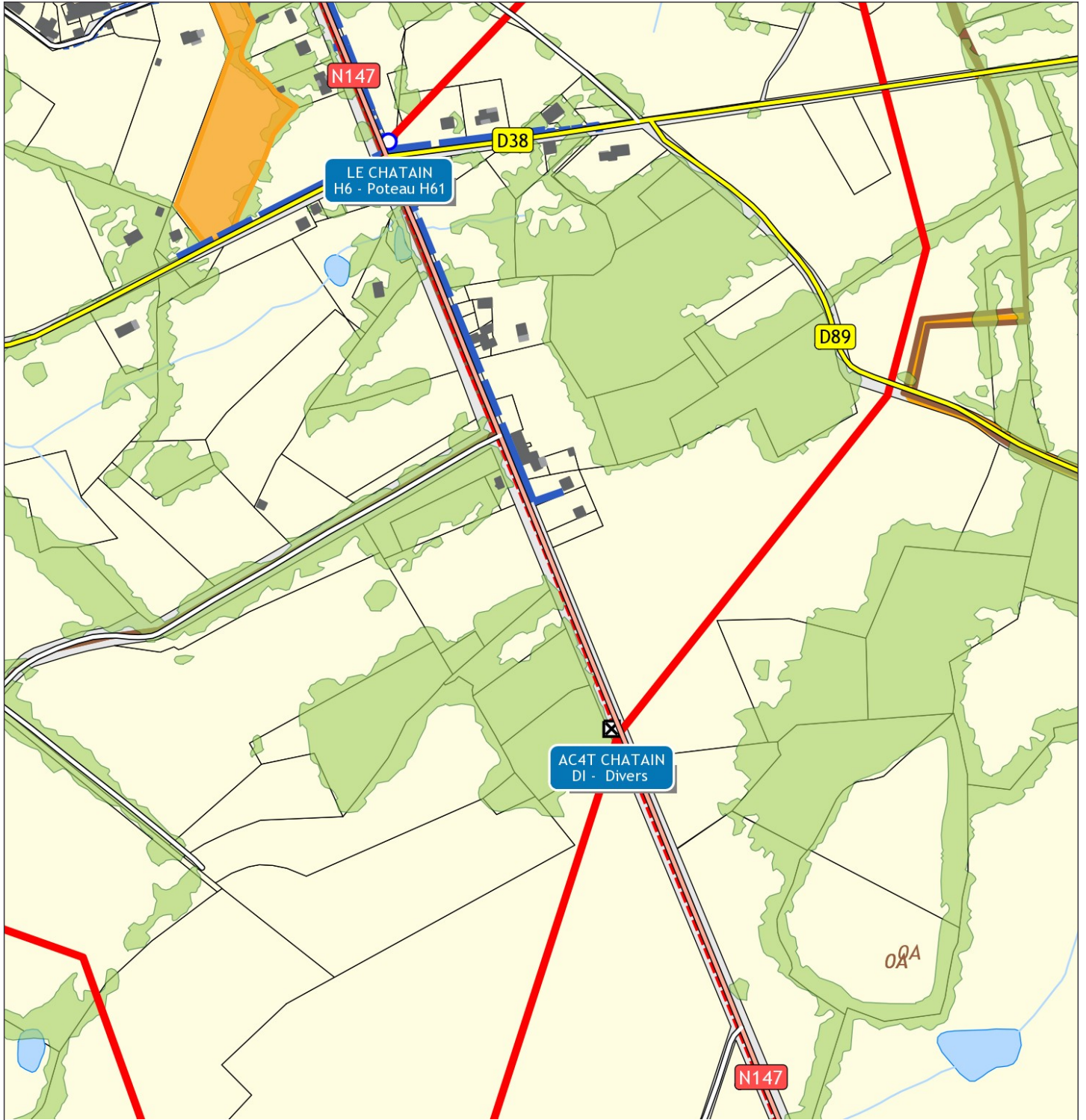
Projection
RGF93 LAMBERT93

GéoSeHV

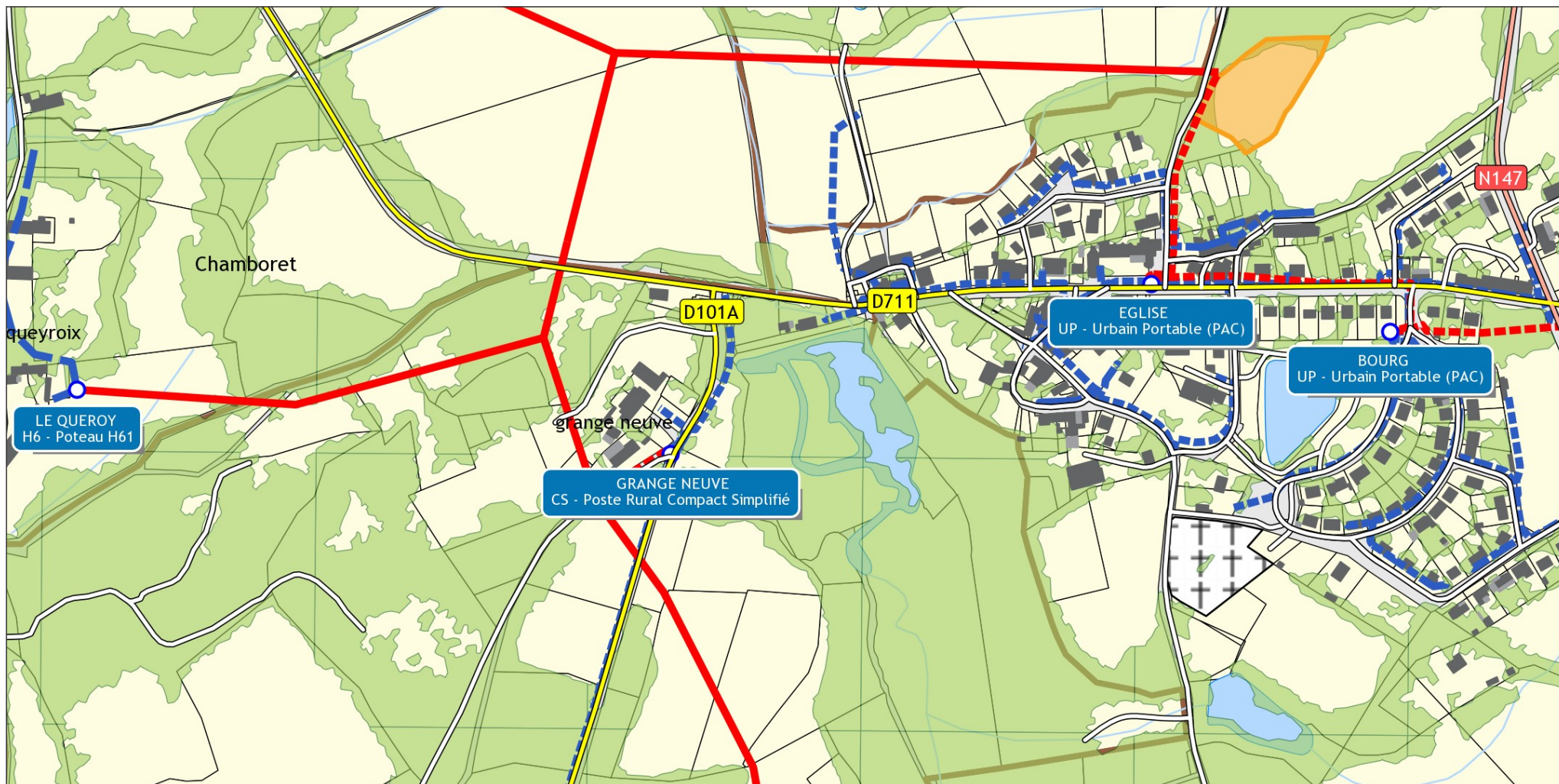
source : direction générale des finances publiques - cadastre ; mise à jour : 2017



Echelle 1: 5000	GéoSeHV	
Date d'édition 16/05/2018		
Projection RGF93 LAMBERT93	source : direction générale des finances publiques - cadastre ; mise à jour : 2017	



Echelle 1: 5000	GéoSeHV	
Date d'édition 16/05/2018		
Projection RGF93 LAMBERT93		source : direction générale des finances publiques - cadastre ; mise à jour : 2017



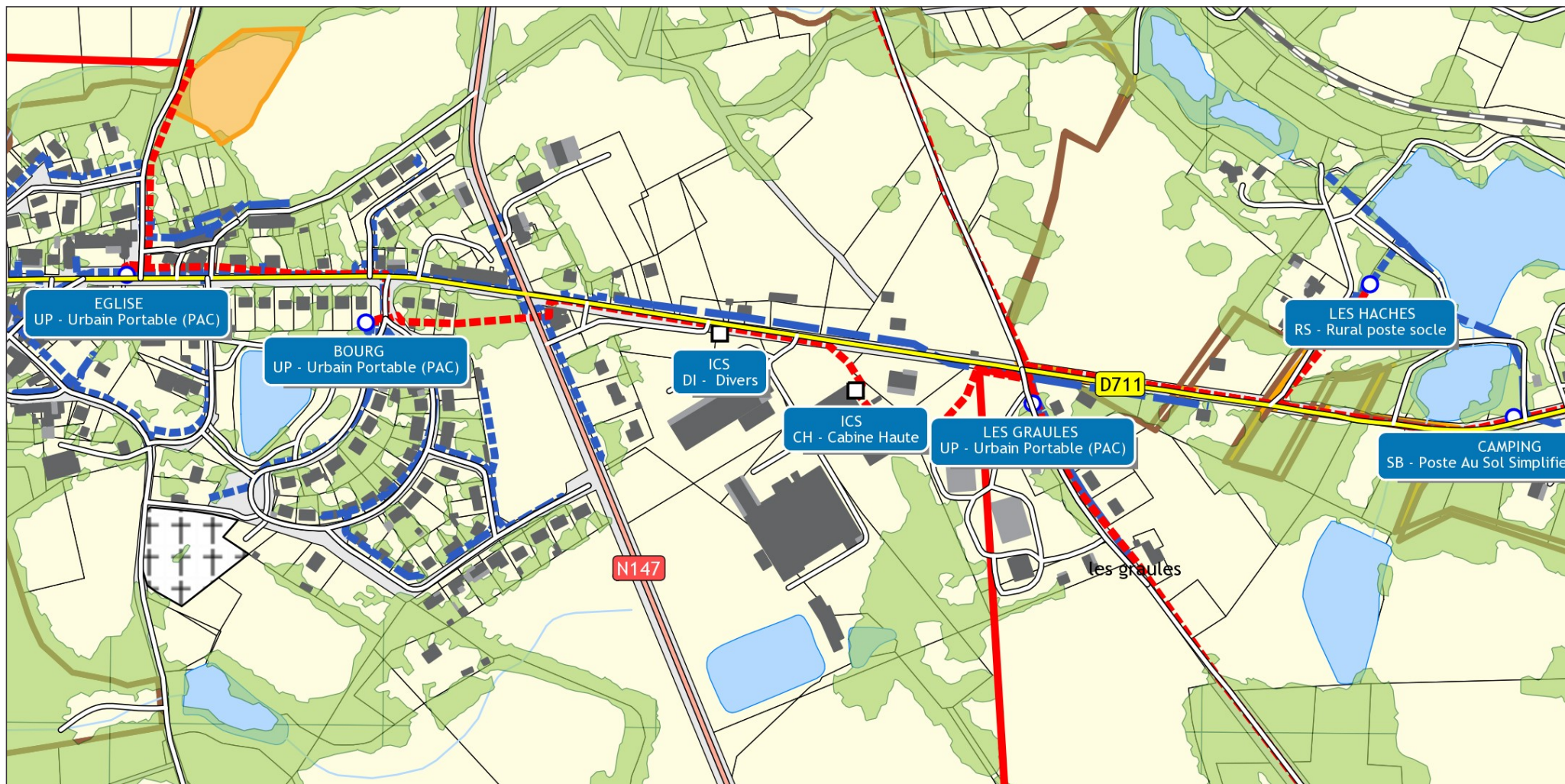
Echelle 1: 5000

Date d'édition
16/05/2018

Projection
RGF93 LAMBERT93

GéoSeHV

source : direction générale des finances publiques - cadastre ; mise à jour : 2017



Echelle 1: 5000

Date d'édition
16/05/2018

Projection
RGF93 LAMBERT93

GéoSeHV

source : direction générale des finances publiques - cadastre ; mise à jour : 2017